



Ιόνιο Πανεπιστήμιο  
Σχολή Περιβάλλοντος  
Τμήμα Περιβάλλοντος

**ΕΡΓΑΣΤΗΡΙΟ**  
Φυσικής Περιβάλλοντος, Ενέργειας,  
και Περιβαλλοντικής Βιολογίας

Έργο **ΛΑΕΡΤΗΣ**  
Υποέργο 2

ΜΕΣΟ  
**ΧΕΙΜΕΡΙΝΟ**  
ΥΨΟΣ  
ΒΡΟΧΗΣ  
**1955 - 1972**



ΕΠΙΧΕΙΡΗΣΙΑΚΟ ΠΡΟΓΡΑΜΜΑ ΙΟΝΙΑ ΝΗΣΙΑ 2014-2020  
Με τη συγχρηματοδότηση της Ελλάδας και της Ευρωπαϊκής Ένωσης

Υποέργο 2: Τρέχουσες Μετεωρολογικές Συνθήκες,  
Κλιματική Μεταβλητότητα, και  
Εκτίμηση Κινδύνου Δασικής Πυρκαγιάς  
στα Επτάνησα

Π.Ε. 2.1.2: Κλιματική Μεταβλητότητα στα Επτάνησα

Τακτική Ομάδα Μελέτης Έρευνας:  
*Καλημέρης Α<sup>[1]</sup>, Φουντά Δ<sup>[2]</sup>, Γιαννακόπουλος Χ<sup>[2]</sup>*  
[1]: Τμήμα Περιβάλλοντος, Ιόνιο Πανεπιστήμιο  
[2]: Ινστιτούτο Ερευνών Περιβάλλοντος και Βιώσιμης Ανάπτυξης,  
Εθνικό Αστερόσκοπείο Αθηνών


Μελέτη - Σύνταξη Χάρτη: *Καλημέρης Α*

40  
39.5  
39  
38.5  
38  
37.5




ΚΕΡΚΥΡΑ  
ΠΑΞΟΙ  
471.0

ΛΕΥΚΑΔΑ  
446.0

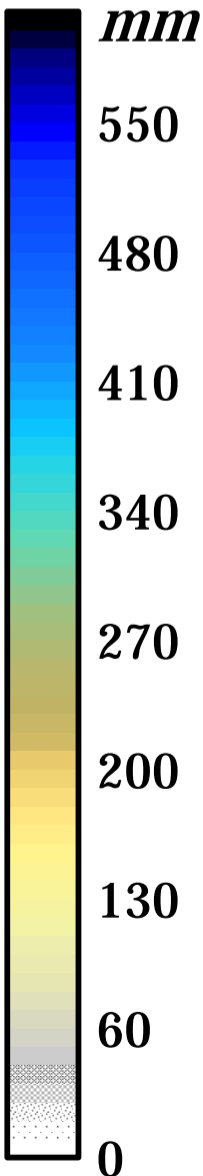


ΙΘΑΚΗ  
434.0

ΚΕΦΑΛΟΝΙΑ



ΖΑΚΥΝΘΟΣ



19.5 20 20.5 21